







凡 例 図 4.6.2-1 計画施設建設後に予測される地下水流動方向（浅層地下水）

-  : 対象事業実施区域
-  : 地下水調査地点
-  : 地下水流動方向
-  : 処分場建設後に予測される地下水流動方向
-  : 流域区分線（分水嶺）
-  : 流域内の小流域（観測地点Cから上流部）

