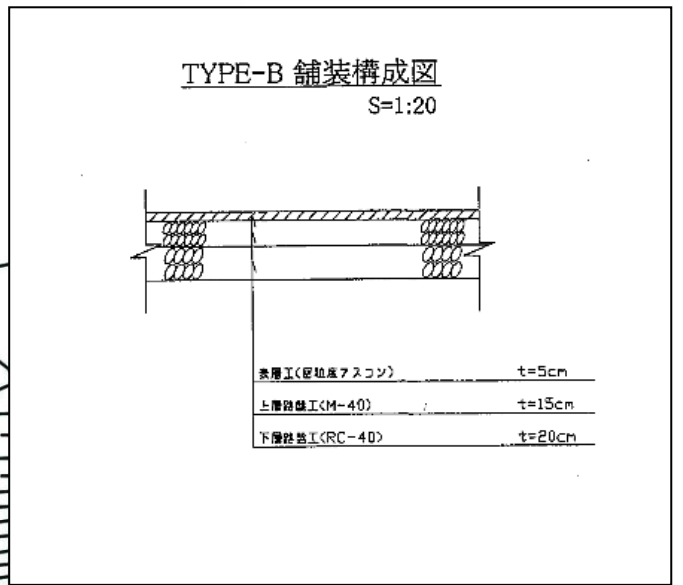

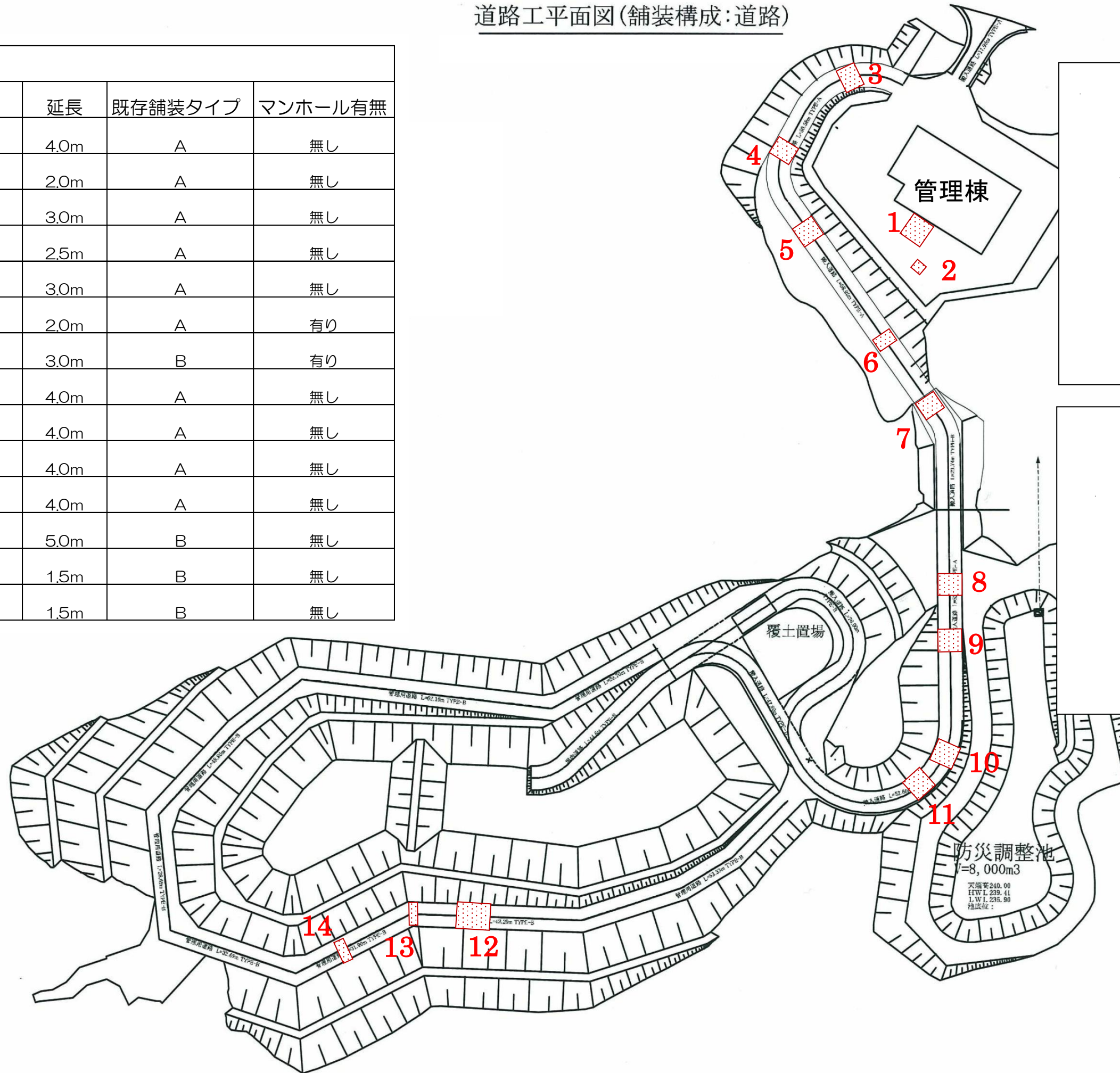


道路工平面図(舗装構成:道路)

補修箇所一覧				
補修箇所	幅員	延長	既存舗装タイプ	マンホール有無
1	4.0m	4.0m	A	無し
2	2.0m	2.0m	A	無し
3	4.0m	3.0m	A	無し
4	4.0m	2.5m	A	無し
5	4.0m	3.0m	A	無し
6	4.0m	2.0m	A	有り
7	4.0m	3.0m	B	有り
8	4.0m	4.0m	A	無し
9	4.0m	4.0m	A	無し
10	4.0m	4.0m	A	無し
11	4.0m	4.0m	A	無し
12	4.0m	5.0m	B	無し
13	4.0m	1.5m	B	無し
14	4.0m	1.5m	B	無し



路線(河川)名				
工事件名	大島処分場内道路補修工事			
工事箇所 又は橋名	東京都大島町釜木地奥山1146番地9ほか 大島一般廃棄物管理型最終処分場			
図面名称	道路工平面図	縮尺	1/1,000	
作製年月日	令和4年6月24日			図面番号
技術者	課長	係長	照査	設計
				2
東京都大島町村一部事務組合				2